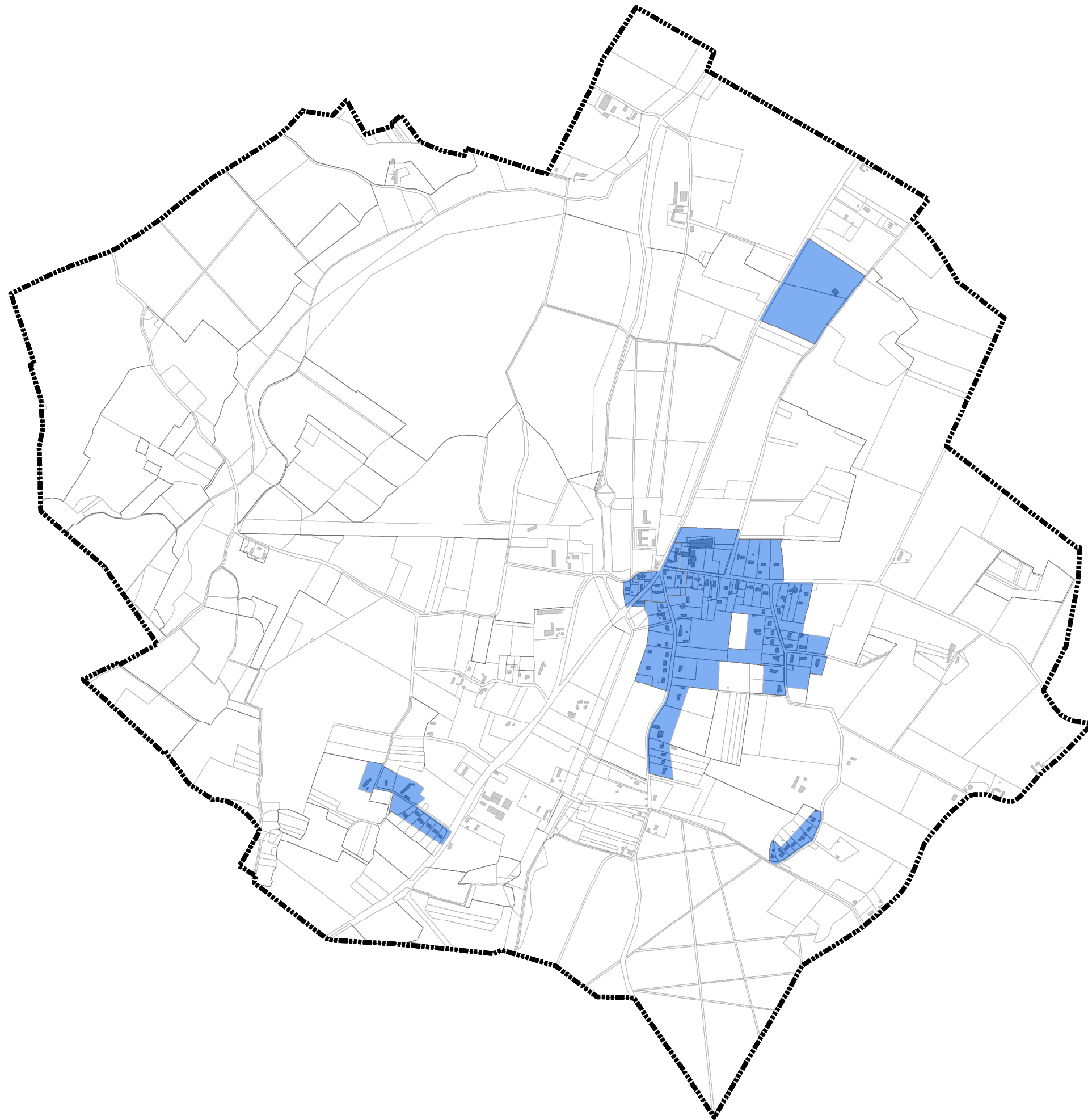


CARTE DE ZONAGE PLUVIAL




LOMBREUIL

Prescriptions de gestion des eaux pluviales  
selon les zones du PLUi



**Légende**

**Règles de gestion des eaux pluviales**

-  Parcelles privées :  
gestion à la parcelle - eaux  
de voiries : exutoire  
alternatif au réseau pluvial  
en place si possible
-  Parcelles privées :  
gestion à la parcelle en  
priorité - eaux de voiries :  
raccordement au réseau  
pluvial existant ou exutoire  
alternatif au réseau pluvial  
en place si possible
-  Gestion des eaux pluviales  
non réglementée



0 0.25 0.5 1 Kilomètres