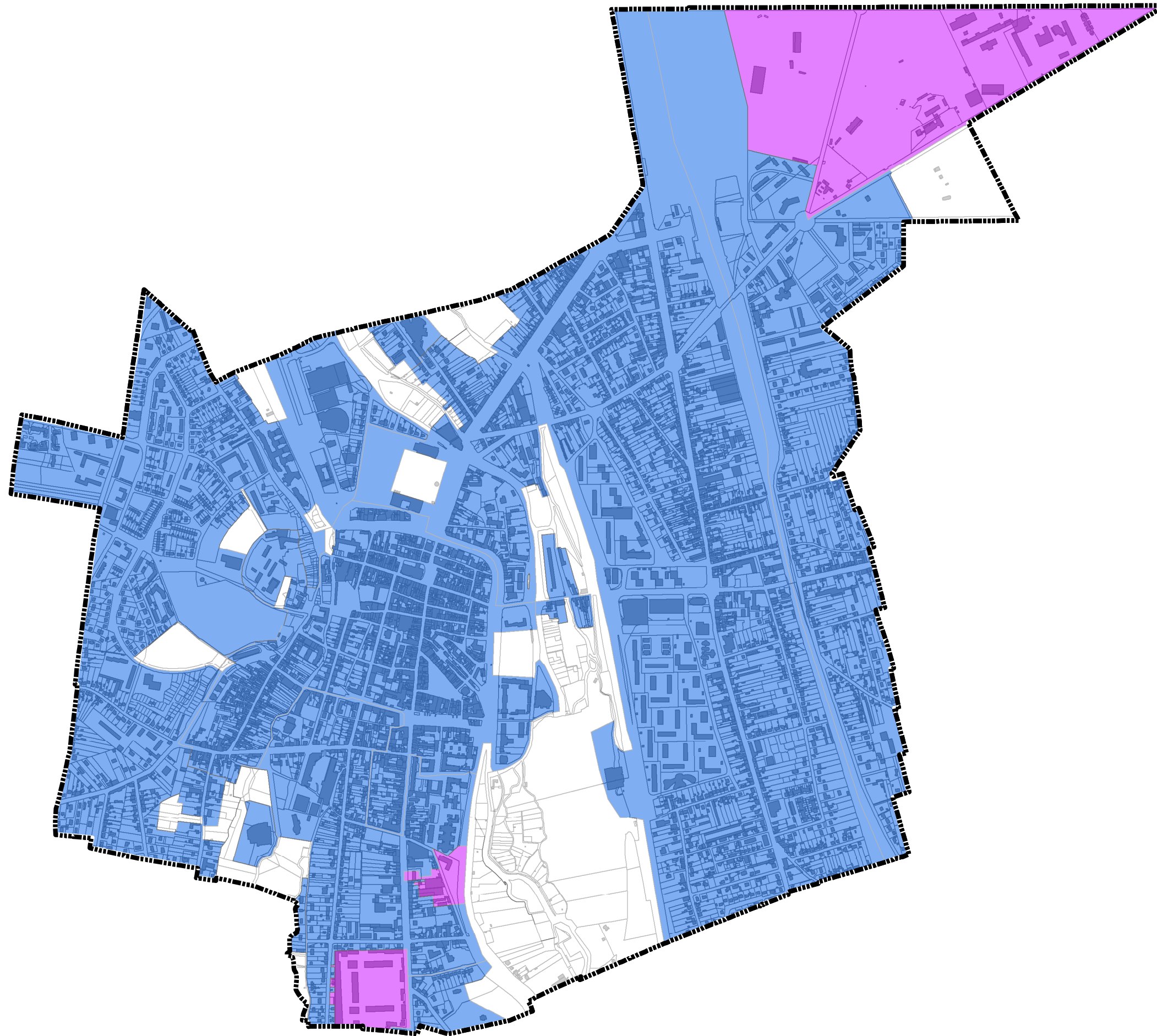





CARTE DE ZONAGE PLUVIAL
MONTARGIS

Prescriptions de gestion des eaux pluviales
selon les zones du PLUi



Légende

Règles de gestion des eaux pluviales

-  Parcelles privées : gestion à la parcelle - eaux de voiries : exutoire alternatif au réseau pluvial en place si possible
-  Parcelles privées : gestion à la parcelle en priorité - eaux de voiries : raccordement au réseau pluvial existant ou exutoire alternatif au réseau pluvial en place si possible
-  Gestion des eaux pluviales non réglementée



0 0.25 0.5 1 Kilomètres